

# COMUNE DI BORZONASCA

(Provincia di Genova)



## INTERVENTI URGENTI DI MANUTENZIONE STRAORDINARIA E DI RIPRISTINO DELL'ASSETTO DEL TERRITORIO IN ZONA BOSCATI SUL BASSO BACINO DEL RIO DEI SALICI AFFLUENTE DEL T.STURLA, GRAVEMENTE DANNEGGIATO A SEGUITO DI EVENTI ALLUVIONALI NEI COMUNI DI MEZZANEGO E BORZONASCA

PROGETTO DEFINITIVO - ESECUTIVO

### Elaborato 10

### TAV. 4 - SCHEMI GRAFICI E SEZIONI SCHEMATICHE

Borzonasca, Mezzanego, Aprile 2014

I Tecnici Incaricati

Studio geoSARC

dott. Geol. Alessandro De Stefanis      dott. Geol. Pietro G. De Stefanis

\_\_\_\_\_  
Studio Monteverde

dott. Ing. Marino Monteverde      \_\_\_\_\_

II R.U.P. \_\_\_\_\_

I SINDACI

P.I. Giuseppino Maschio

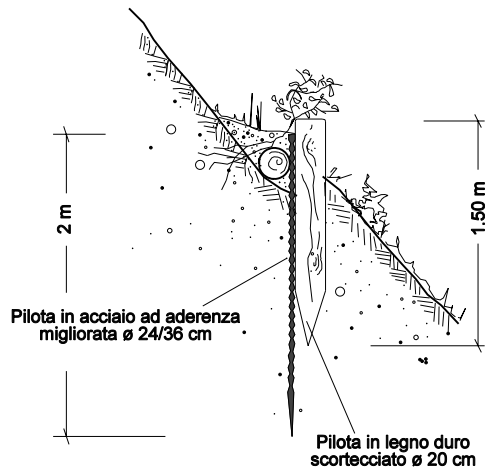
Avv. Danilo Repetto

## PALIZZATA SEMPLICE RINFORZATA

Fig. 1 - Pianta



Fig. 2 - Sezione trasversale



0 100 cm

## PALIFICATA VIVA PARETE DOPPIA O SEMPLICE RINFORZATA IN LEGNAME E PIETrame

Palificata viva a doppia parete in legname e pietrame rinforzata e ancorata con piloti  
in tondame di legno duro a loro volta rinforzati e ancorati in roccia con piloti di  
tondini di acciaio ad aderenza migliorata

Fig. 1 - Pianta a sistemazione ultimata


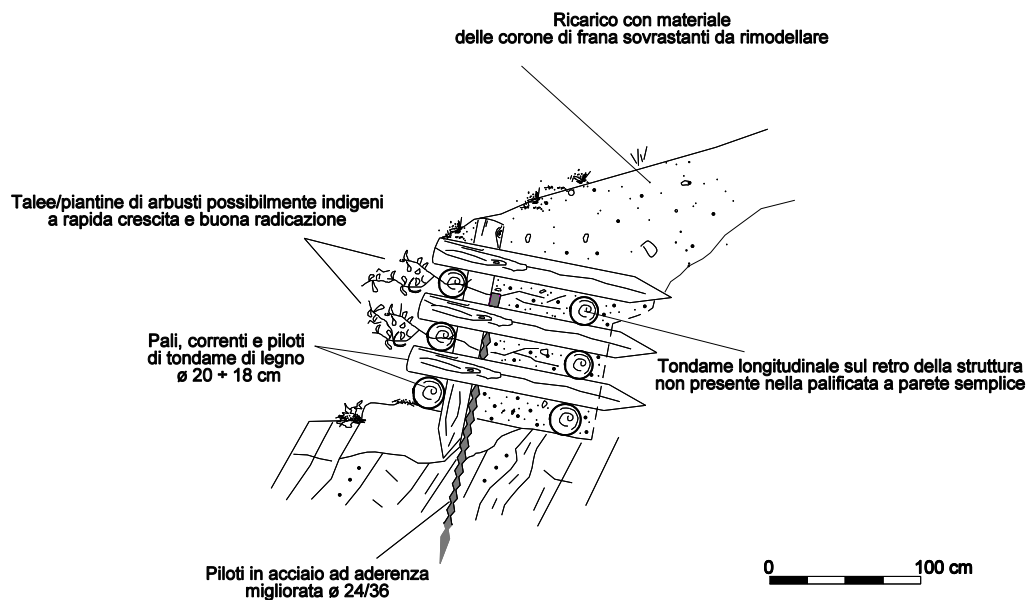


Fig. 2 - Sezione trasversale (schema riferito alla palificata a parete doppia)



## SOLCO DI CORRIVAZIONE ARMATO CON SPONDA E GAVETA IN LEGNAME E PIETRAME

Particolari costruttivi delle sistemazioni degli alvei o delle sponde armate  
in legname, pietrame e rinforzi in ferro ad aderenza migliorata  
da adattare caso per caso per morfologia e assetto

Fig. 1 - Sezione trasversale

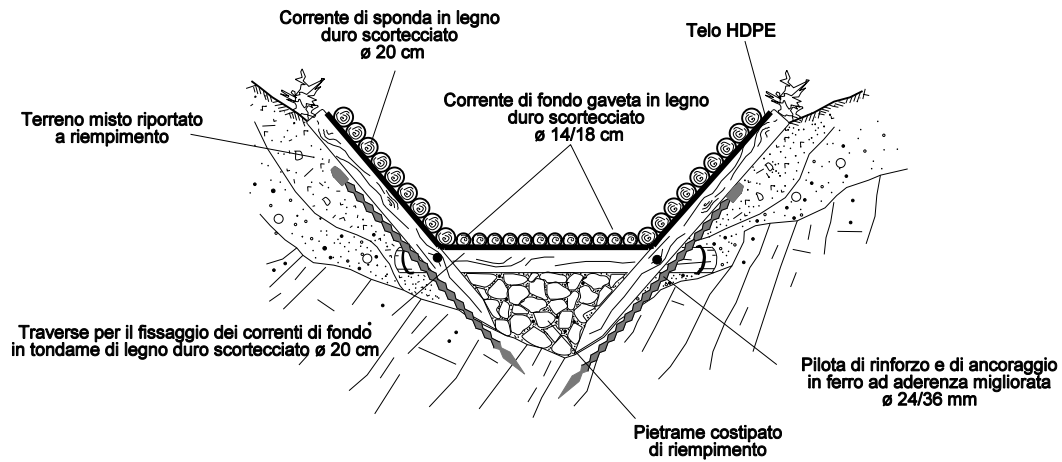
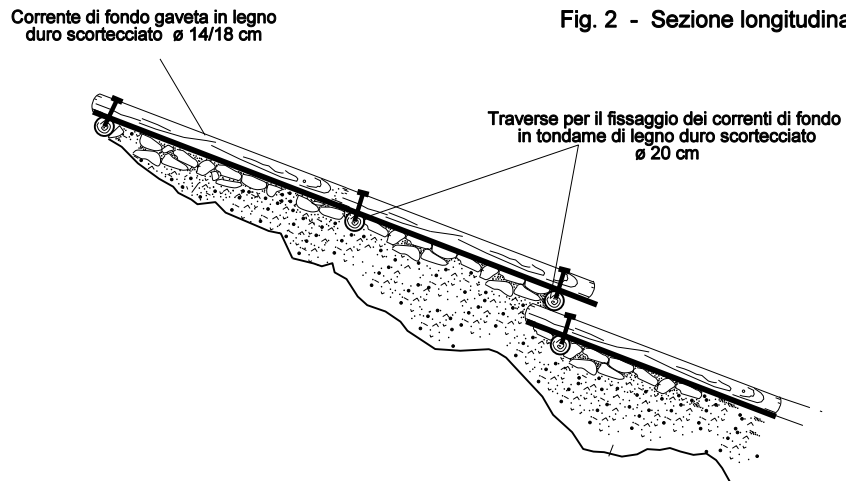


Fig. 2 - Sezione longitudinale "assiale"



0 100 cm

# RICOSTRUZIONE DELLA DIFESA SPONDALE SINISTRA CON MURO IN CONGLOMERATO DI CEMENTO ARMATO

