

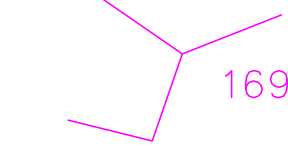







LEGENDA

 Confine demaniale
 Confine demaniale
 169 Confini e particelle catastali

INTERVENTI A PROGETTO :

 Briglie e scogliere (parte orizzontale)
 Briglie e scogliere (parte inclinata)
 Pali ficato in legname
 Fosso di guardia
 Pista di accesso in alveo

Committente:
Comune di Mezzanego
 Via Cap. Freg. Gandolfo, 115 - 16046 Mezzanego (GE)

Oggetto:
**INTERVENTI DI MESSA IN SICUREZZA DEL
 T.MEZZANEGO IN LOC. FERREA A SEGUITO
 DEGLI EVENTI FRANOSI DEL 10 NOVEMBRE 2014
 PROGETTO ESECUTIVO**

Titolo elaborato:
**LOTTO 2 - MESSA IN SICUREZZA TORRENTE MEZZANEGO
 SOVRAPPOSIZIONE STATO DI PROGETTO - PLANIMETRIA CATASTALE**

Progettista:
STUDIOEUB Ingegneri Associati

 Dott. Ing. Ernesto LA SARDIATA - Dott. Ing. Roberto GUAMMINI
 Dott. Ing. Andrea COPPINI - Dott. Ing. Sergio CARRETTA
 Dott. Ing. Michele LA SARDIATA - Dott. Ing. Marco SCUDONIE
 Corso Torino 118 s.c.a. - 16129 Genova
 Tel. 010.5749598 - fax: 010.4211059
 e-mail: info@studioeub.it

Aspetti geologici:
Dott. Geol. Francesco Olivari

 Via Cavour 15/7b - 16108 Santa Margherita Ligure (GE)
 Tel. 0467.70.0100
 C.F.: LVR79255R14B4900 - P.IVA: 01447370998

o	05.07.2017	MGM	AD		Emisione
Revisione	Data	Redatto da:	Controllato da:		Descrizione

Data: 05.07.2017 Scala: 1:200 888 PE TD09